粕屋町管内図

1：10,000

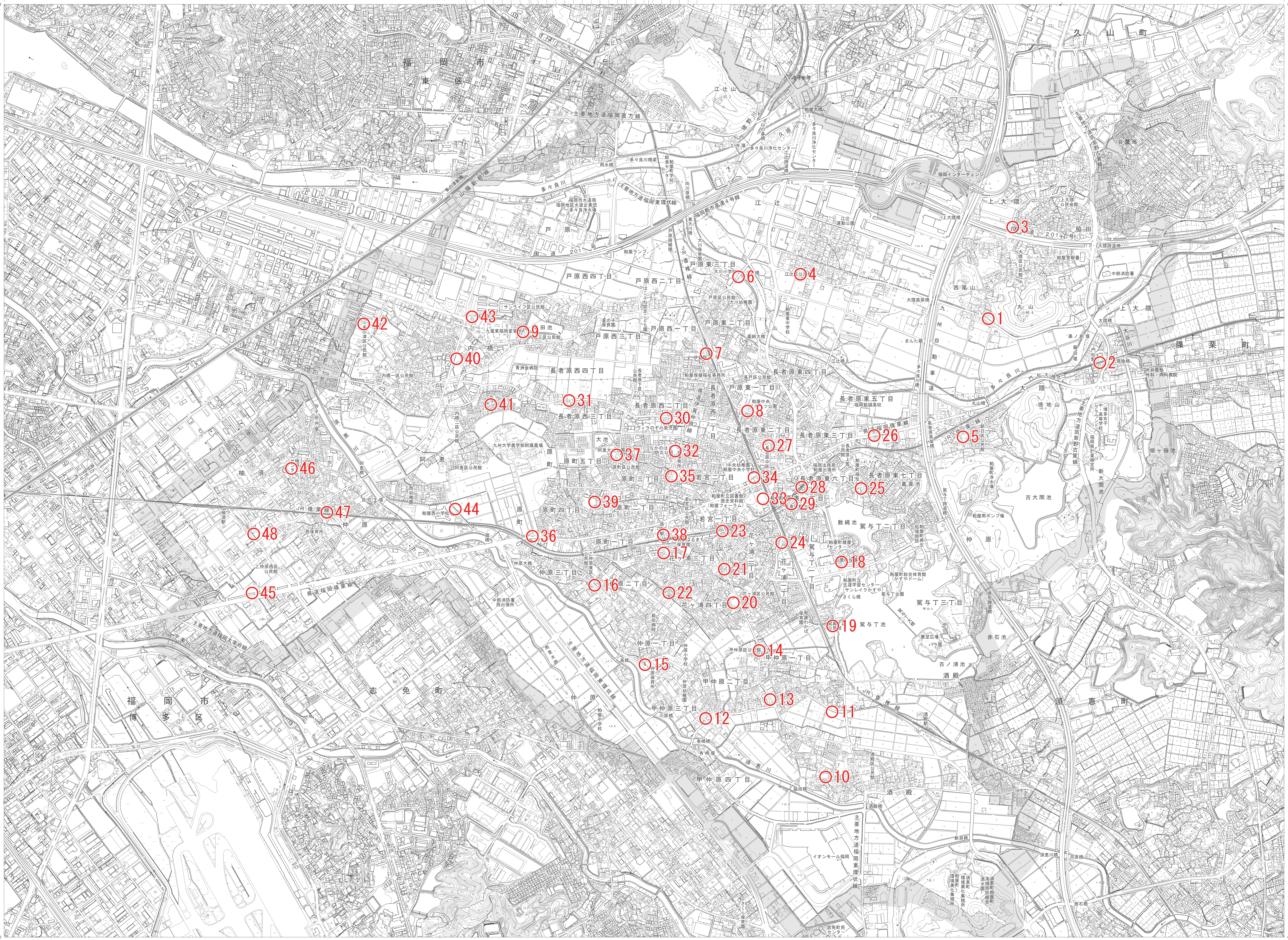

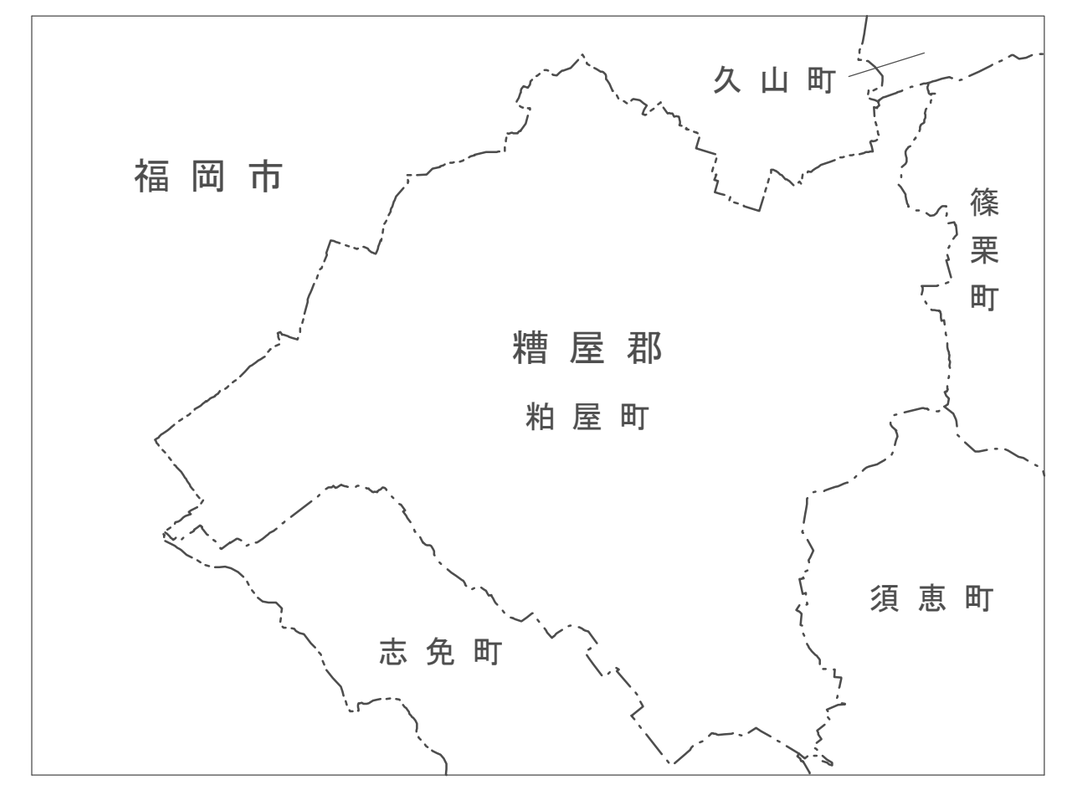

記号

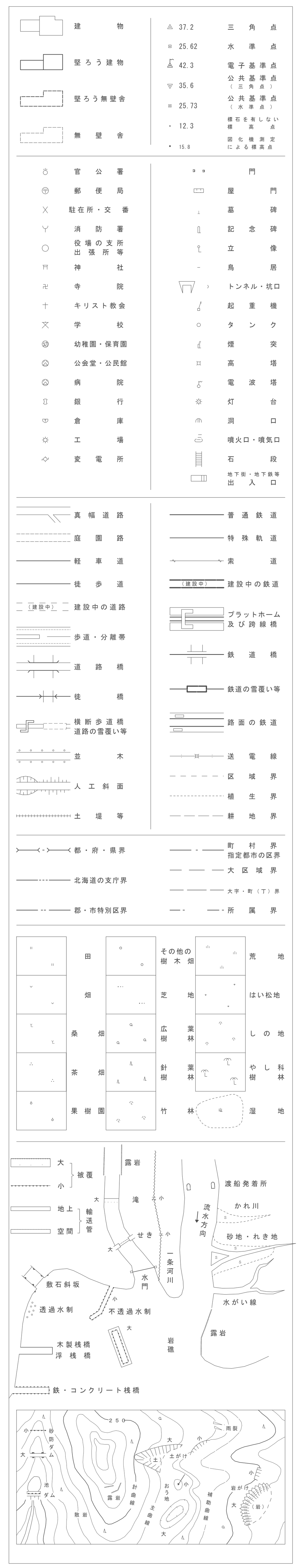

平成 6年測量
平成１２年修正
平成２０年修正
平成２９年修正

撮影 平成２９年 5月
測図 平成２９年 8月 デジタル図化機 ＤＳＰ 平成２９年８月作成１／２，５００粕屋町基本図
現調 平成２９年 6月 （承認番号 平２９九公第５５号）を縮小編纂したものである。

1：10,000

0 200 1000 2000m

計画機関 粕屋町

作業機関 大成ジオテック株式会社

座標系は平成１４年国土交通省告示第９号の規定による第Ⅱ座標系（世界測地系）
投影は横メルカトル図法
図郭に表示してある座標値はキロメートル単位
方眼は１キロメートル間隔
高さの基準は東京湾の平均海面
等高線の間隔は１０メートル